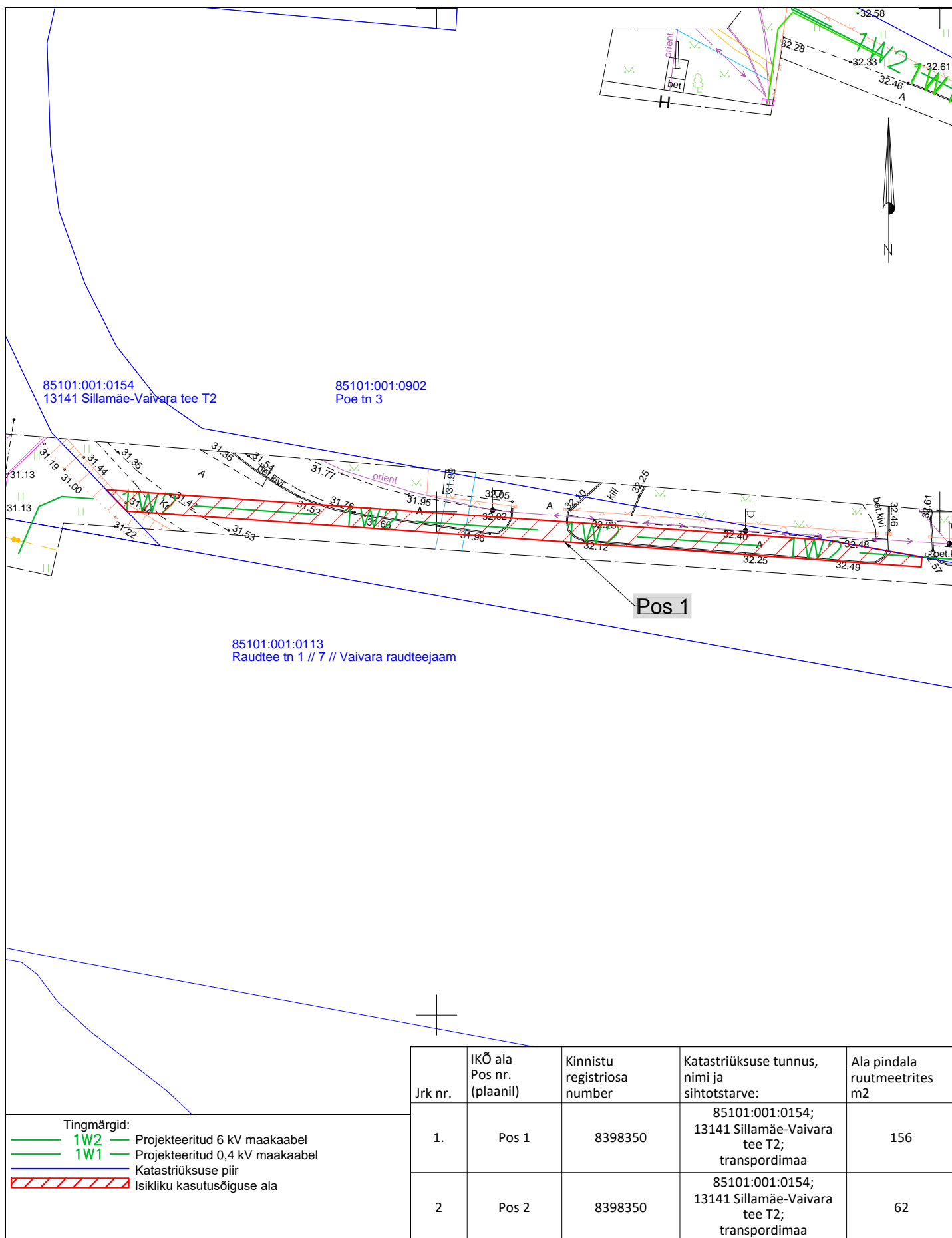


ISIKLIKU KASUTUSÕIGUSEGA KOORMATAVA ALA PLAAN 1

Ida-Viru maakond, Narva-Jõesuu linn, Vaivara küla

13141 Sillamäe-Vaivara tee T2 (85101:001:0154)

M 1:500







Koostas: Tarmo Tiits

Stromtec OÜ

Töö nr 25-92 "Vaivara raudteejaama elektriliitumine"

M 1:500



| | Jrk nr. | IKÕ ala Pos nr. (plaanil) | Kinnistu registriosa number | Katastriüksuse tunnus, nimi ja sihtotstarve: | Ala pindala ruutmeetrites m2 |
|---|---------|---------------------------------|-----------------------------------|---|------------------------------------|
| <p>Tingmärgid:</p> <p> 1W2 — Projekteeritud 6 kV maakaabel</p> <p> 1W1 — Projekteeritud 0,4 kV maakaabel</p> <p> Katastriüksuse piir</p> <p> Isikliku kasutusõiguse ala</p> | 1. | Pos 1 | 8398350 | 85101:001:0154; 13141 Sillamäe-Vaivara tee T2; transpordimaa | 156 |
| | 2 | Pos 2 | 8398350 | 85101:001:0154; 13141 Sillamäe-Vaivara tee T2; transpordimaa | 62 |

Koostas: Tarmo Tiits
Stromtec OÜ
Töö nr 25-92 "Vaivara raudteejaama elektriliitumine"